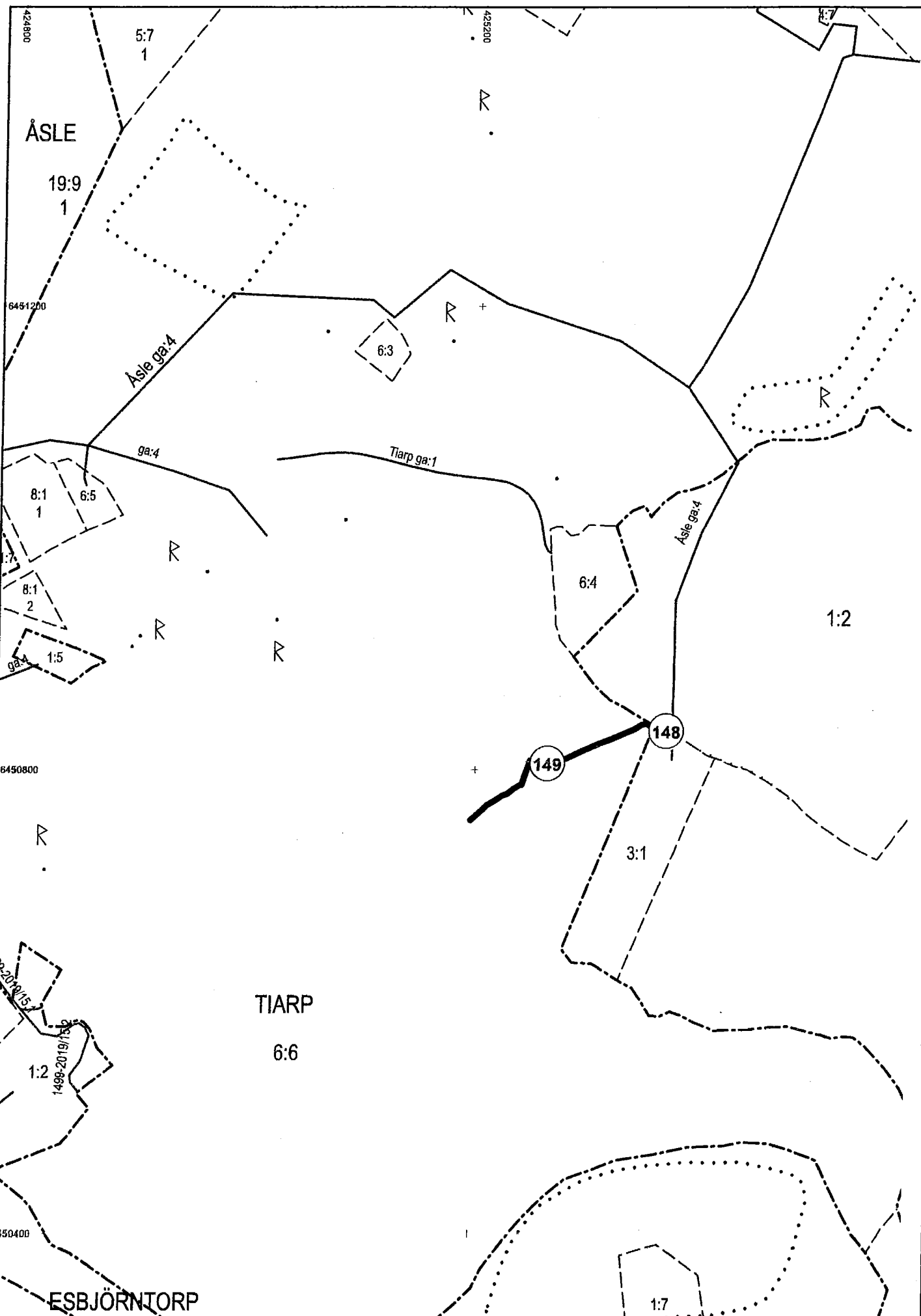


LANTMÄTERIET



ÅSLE

19:9  
1

5:7  
1

6:3

Åsle ga:4

Tiarp ga:1

ga:4

8:1  
1

6:5

6:4

Åsle ga:4

1:2

8:1  
2

1:5

148

149

6450800

TIARP

6:6

1:2

1498-2019/132

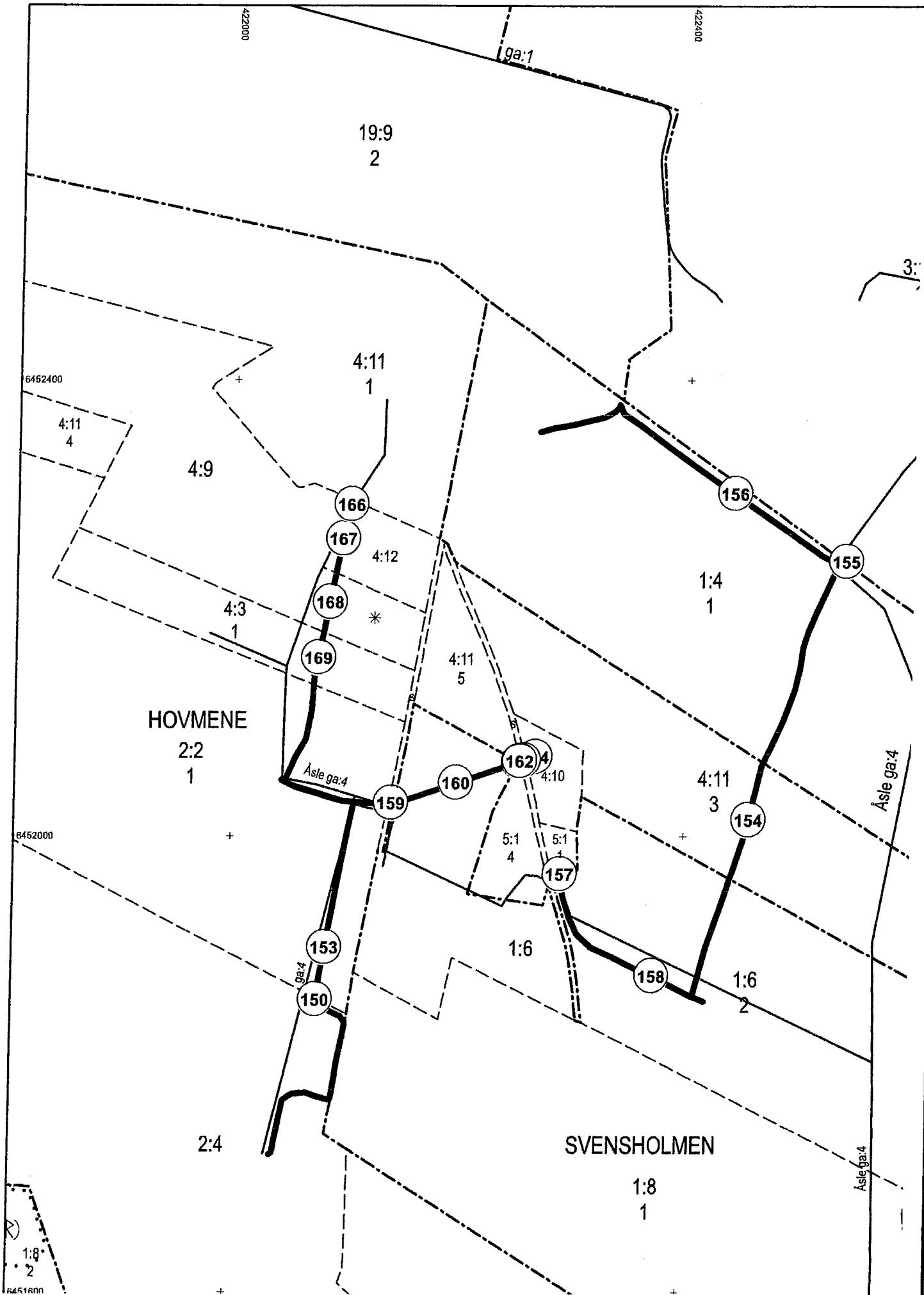
1498-2019/132

ESBJÖRNTORP

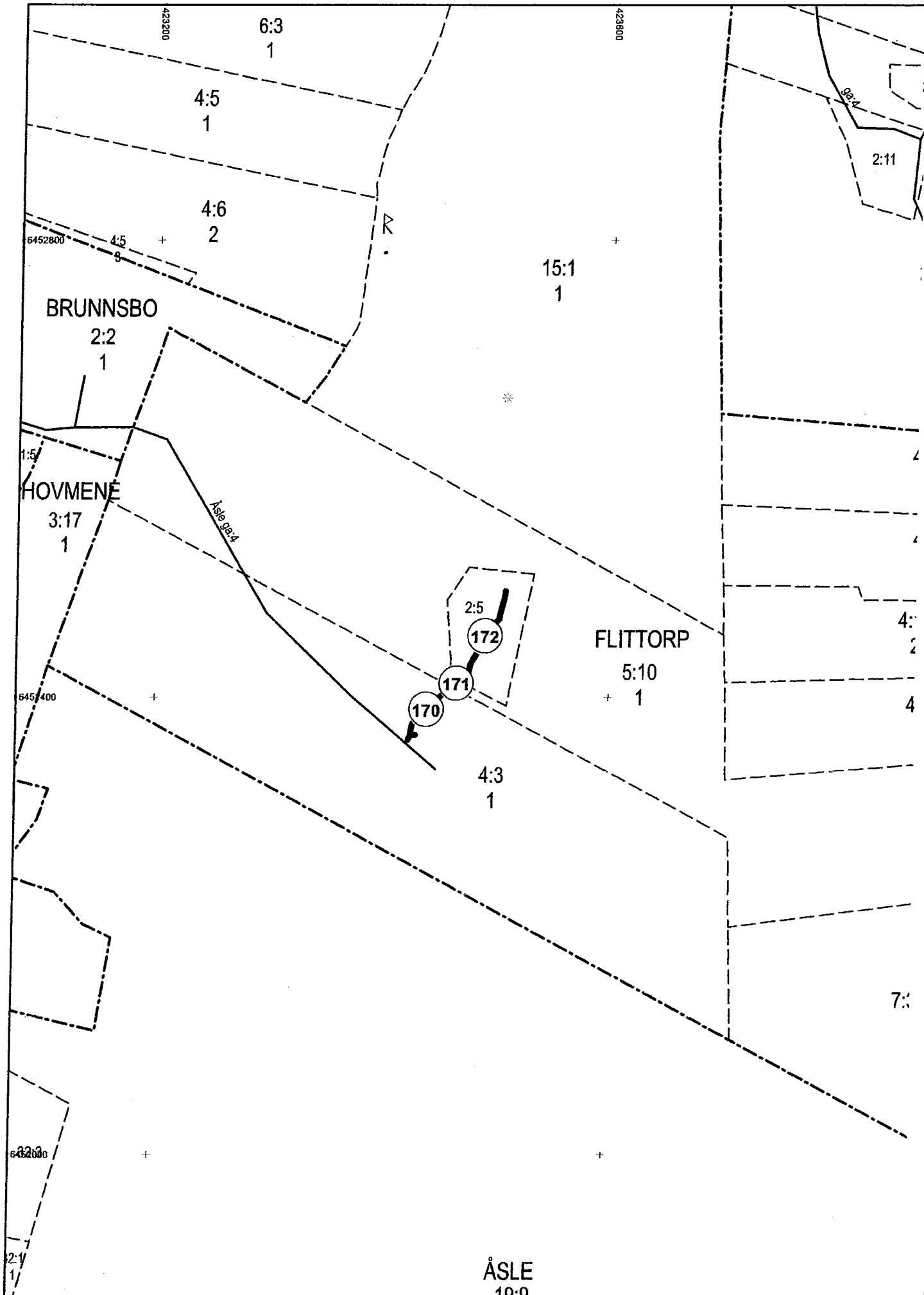
1:7

6450400

LANTMÄTERIET



LANTMÄTERIET



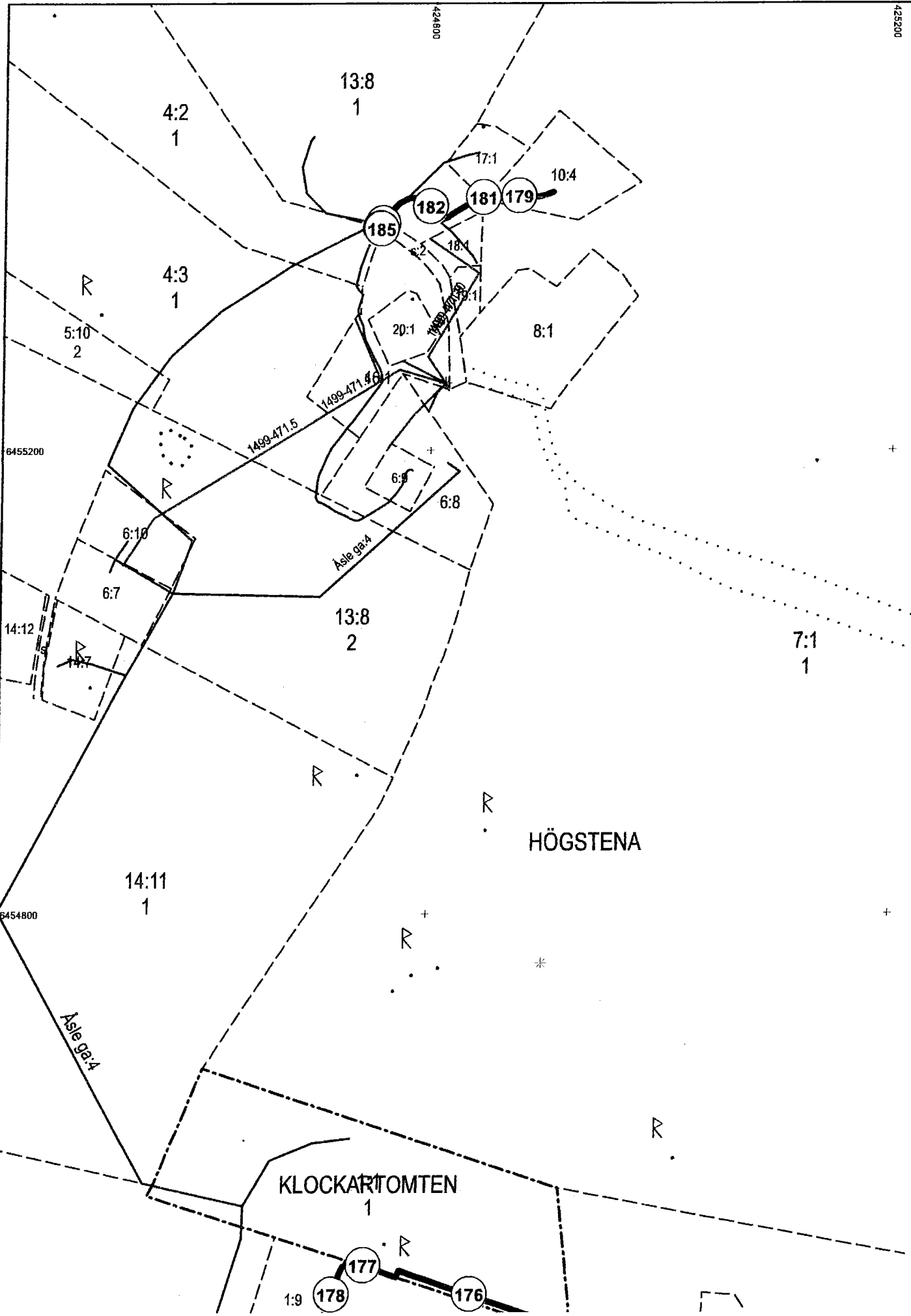
ÅSLE  
10:0

LANTMÄTERIET



425200

424800





LANTMÄTERIET



421200  
LOVENE  
7:14  
9

6447800  
27:7  
1

12:1  
2

6447200

PRÄSTGÅRDEN  
1:1  
4

421600

1:2  
4

Lilla-Halla

LILLA HALLA  
1:3  
1

Åsle ga:4

ÅSLE  
11:6  
1

422000

1:2  
1

1:3  
3

1:7

102  
13

Marktorpet

1499-666

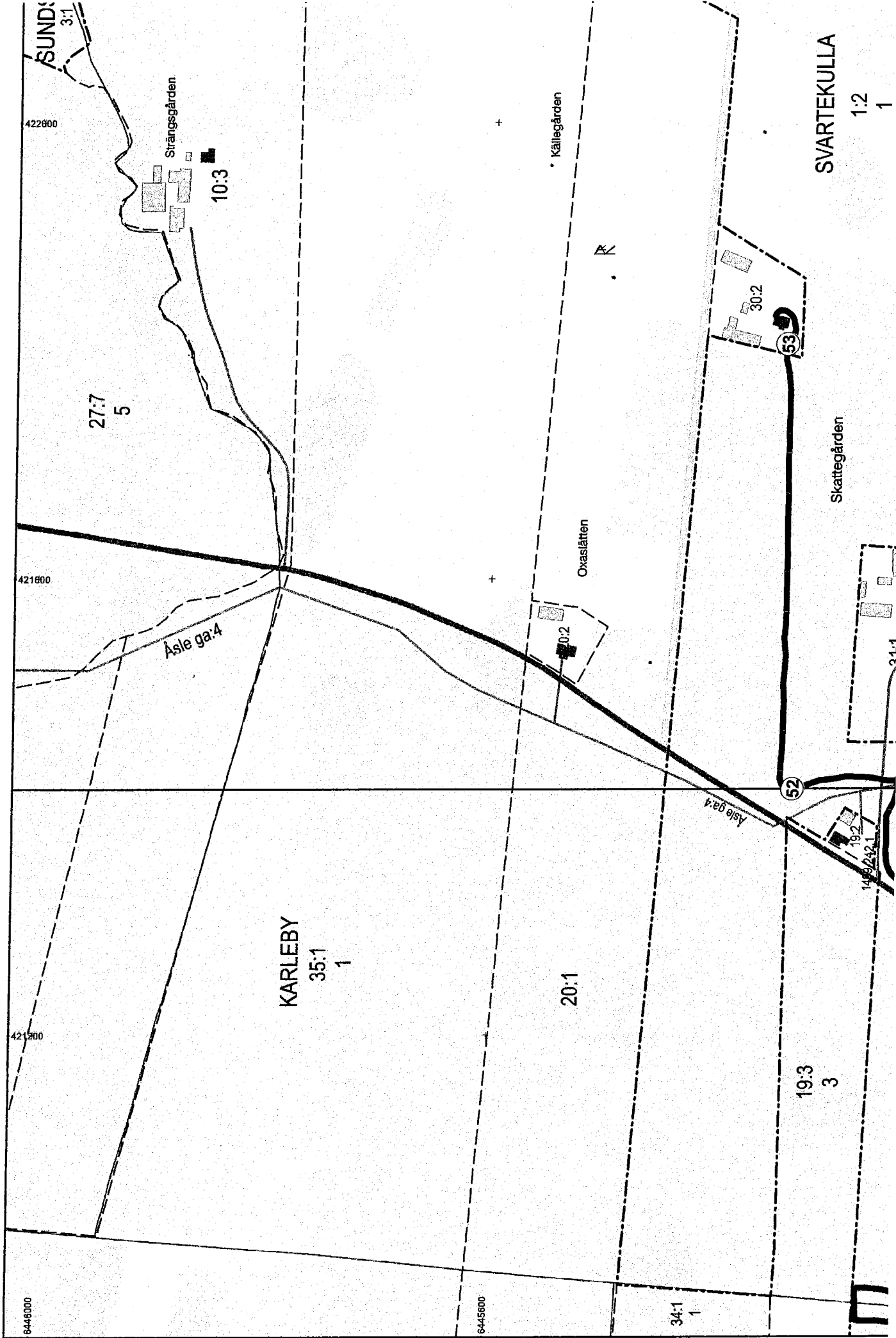
100

3:14  
1

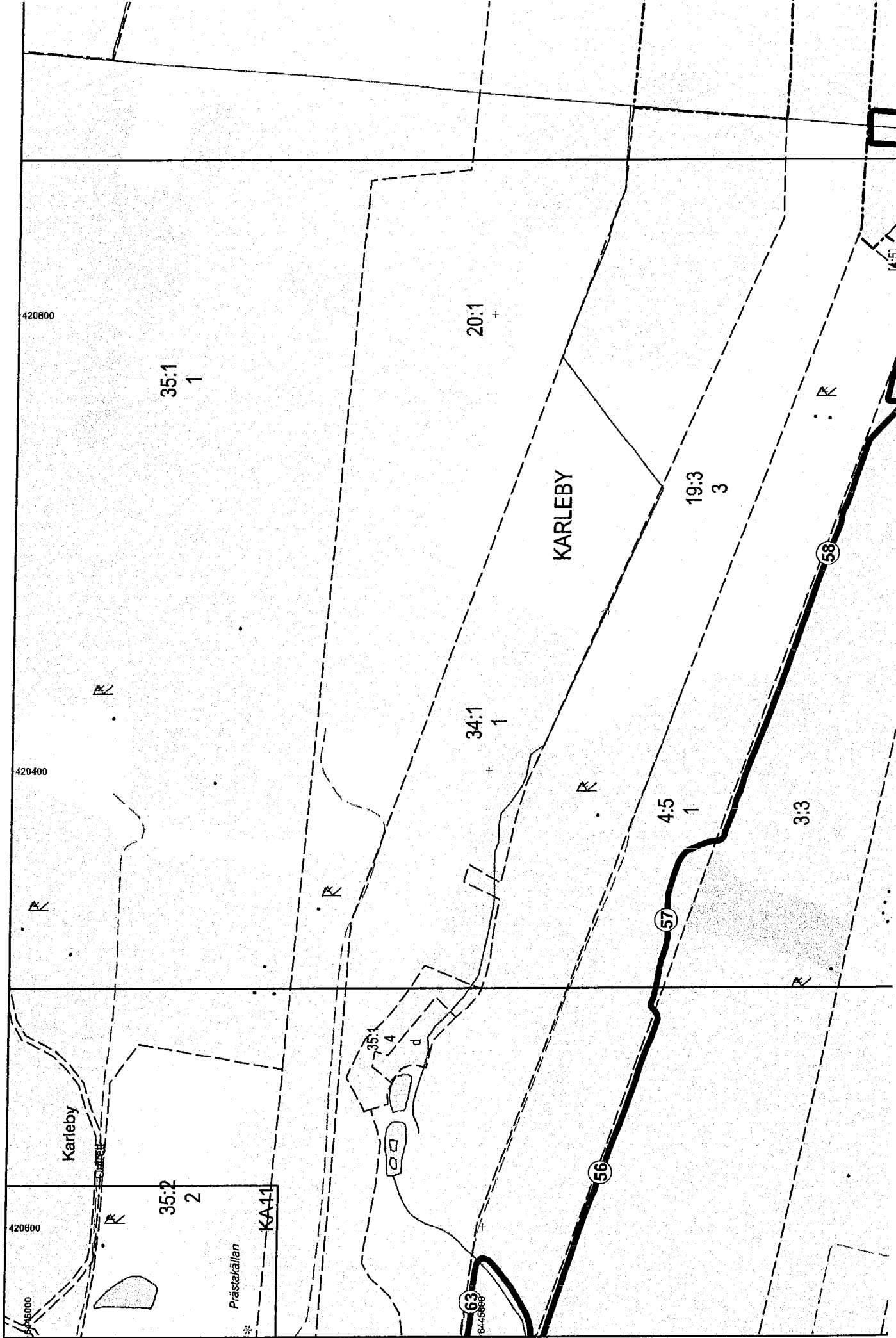
Lilla Skattegården

Korsgården

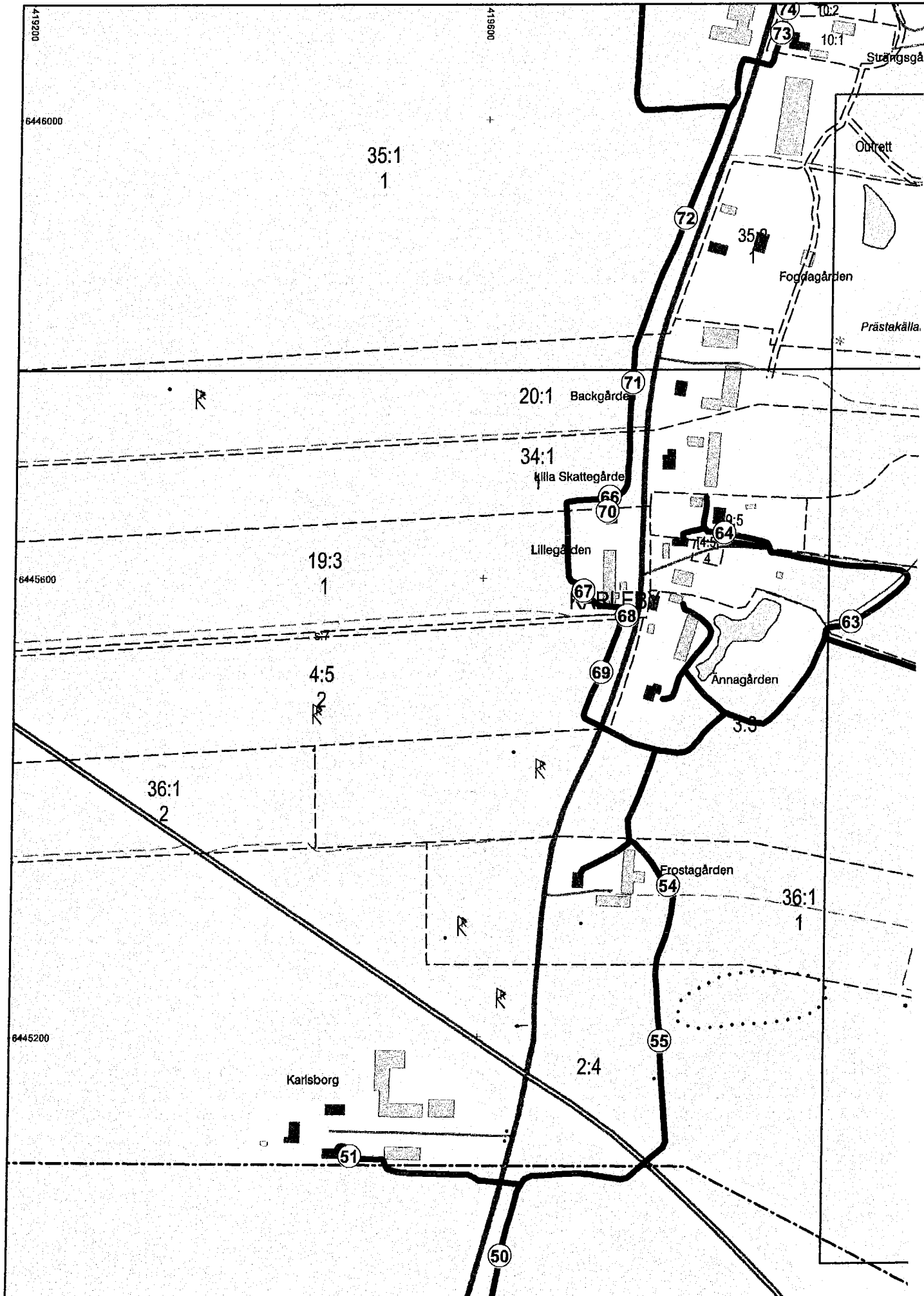
LANTMÄTERIET



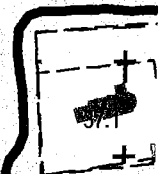
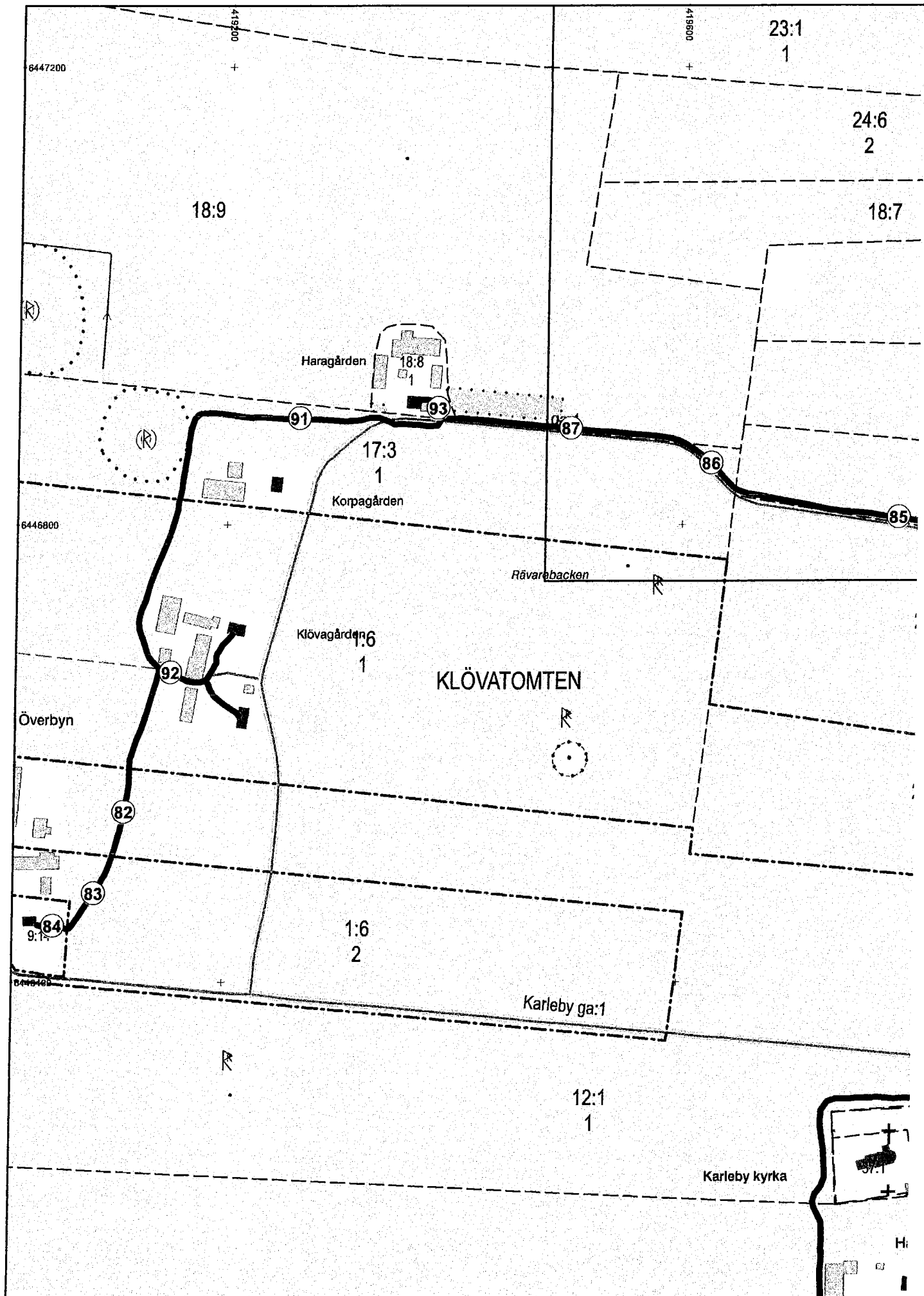
LANTMÄTERIET



LANTMÄTERIET



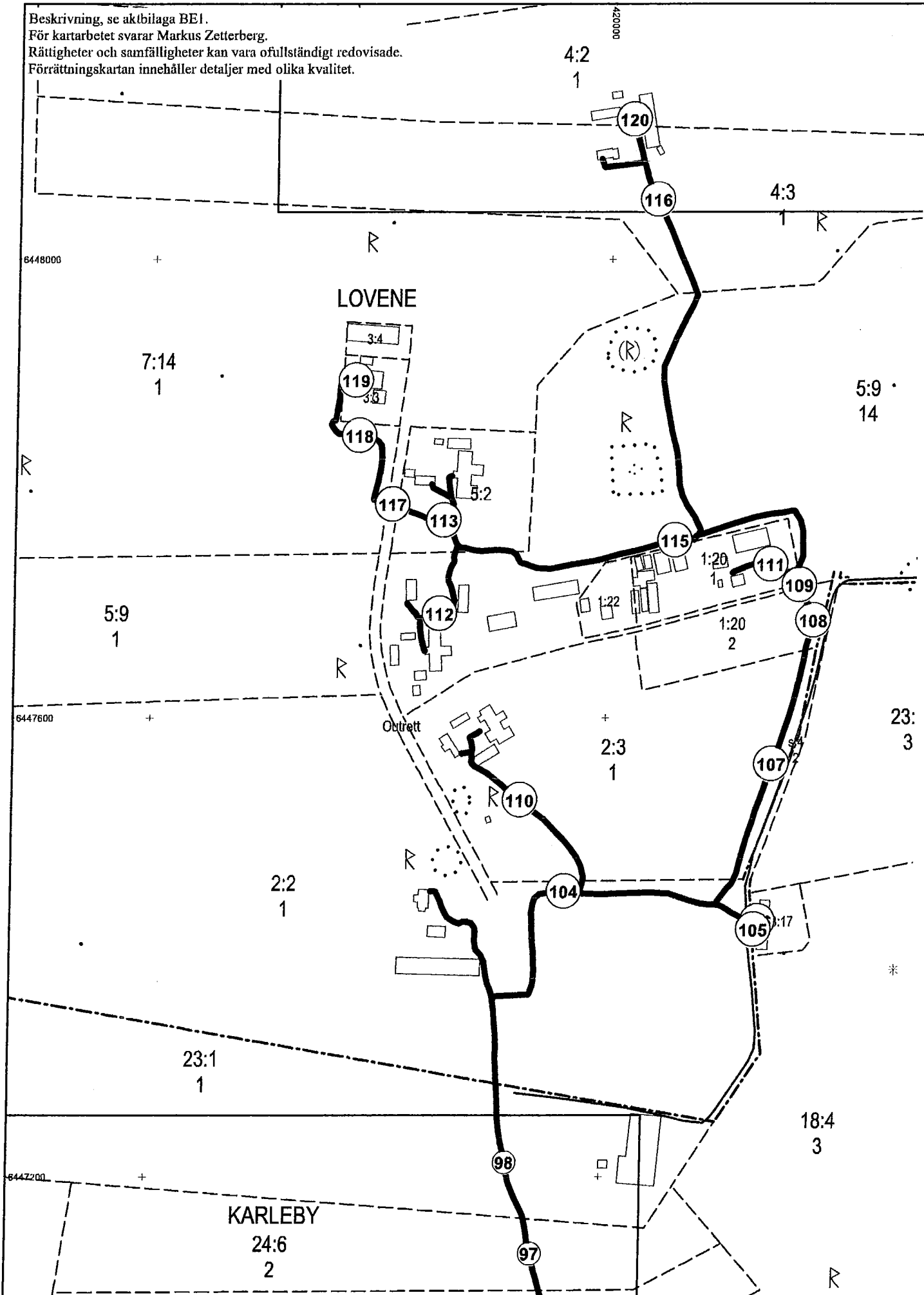
LANTMÄTERIET



H:

# LANTMÄTERIET

Beskrivning, se aktbilaga BE1.  
För kartarbetet svarar Markus Zetterberg.  
Rättigheter och samfälligheter kan vara ofullständigt redovisade.  
Förrätningskartan innehåller detaljer med olika kvalitet.



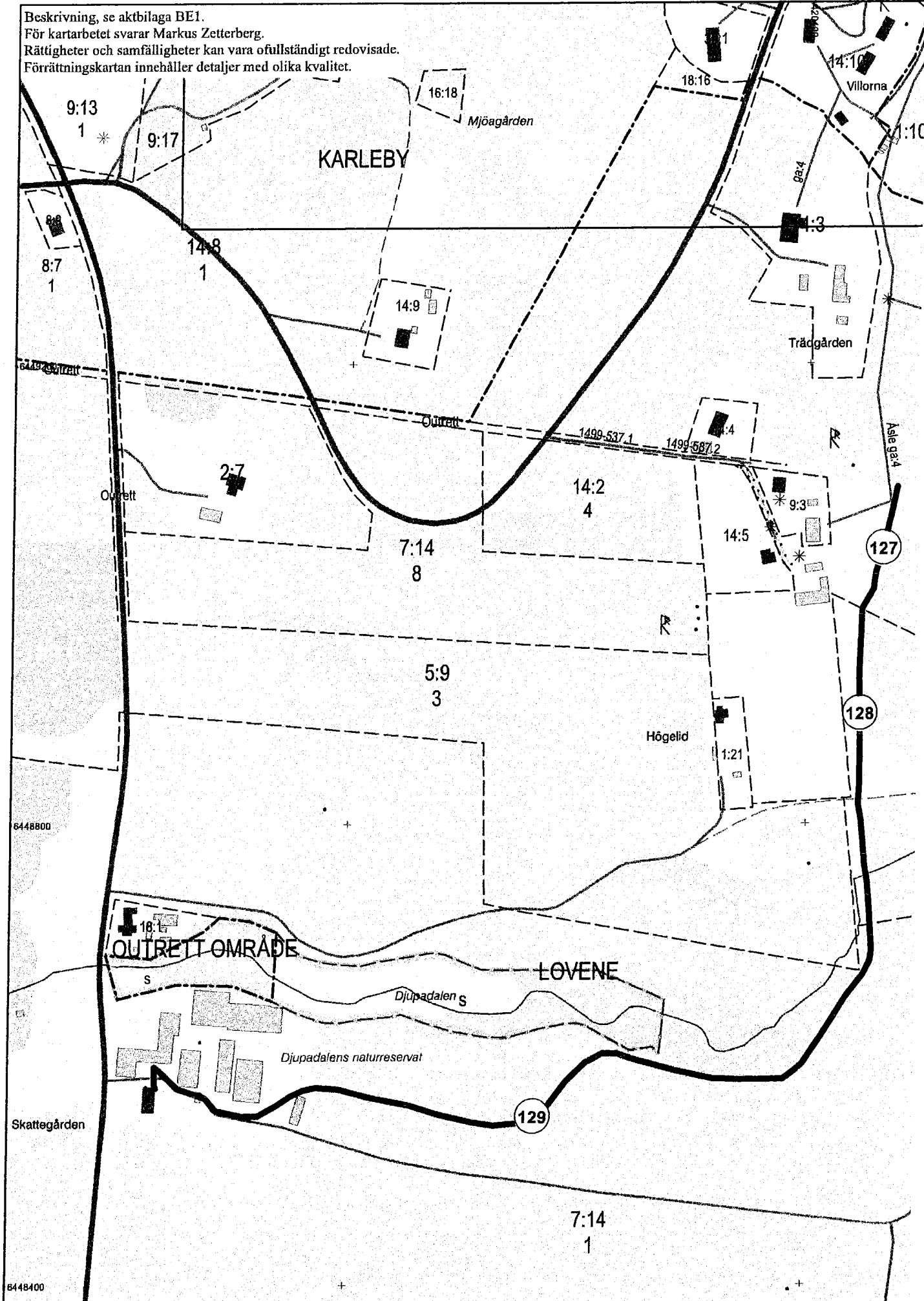
# LANTMÄTERIET

Beskrivning, se aktbilaga BE1.

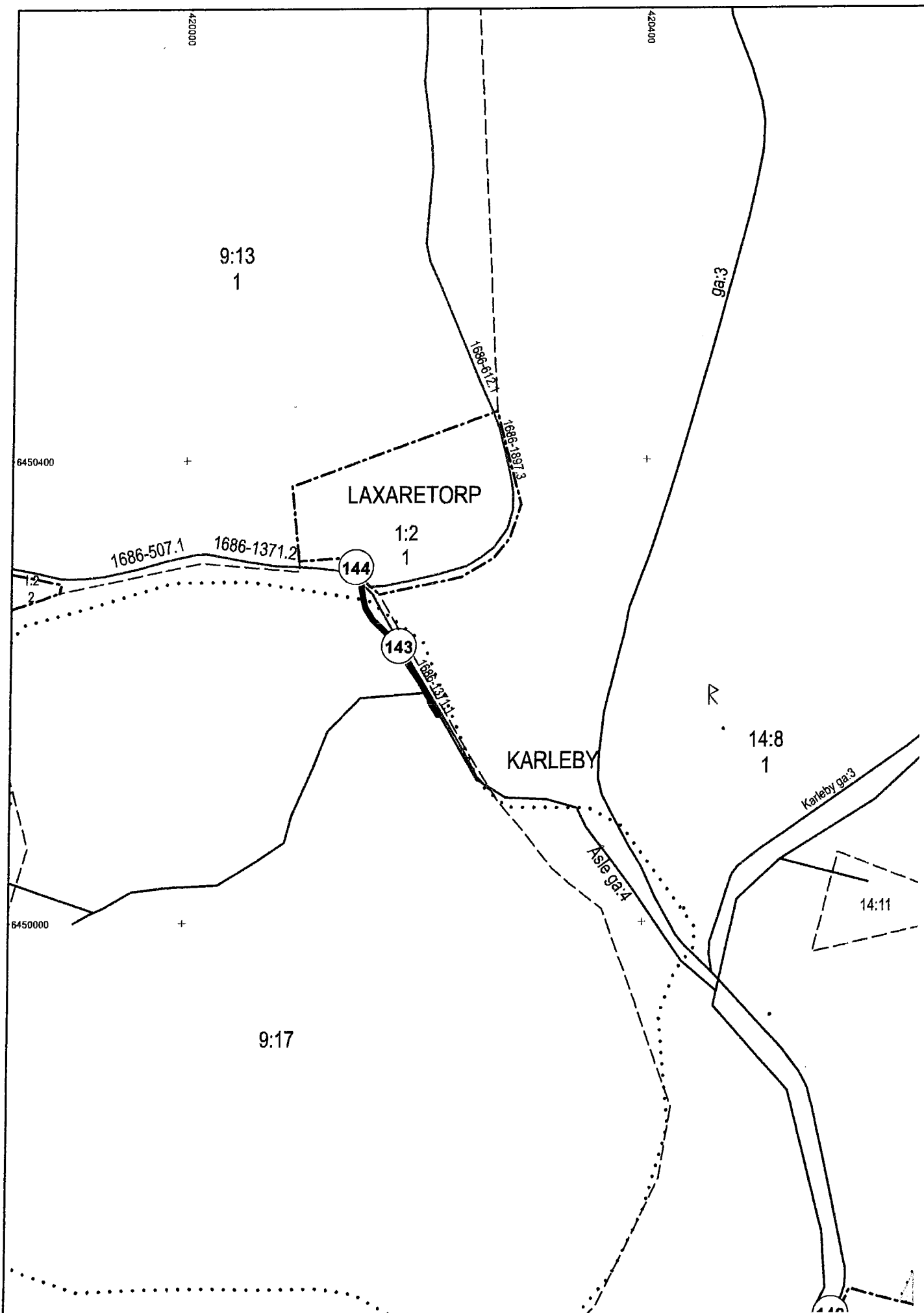
För kartarbetet svarar Markus Zetterberg.

Rättigheter och samfälligheter kan vara ofullständigt redovisade.

Förrättningskartan innehåller detaljer med olika kvalitet.

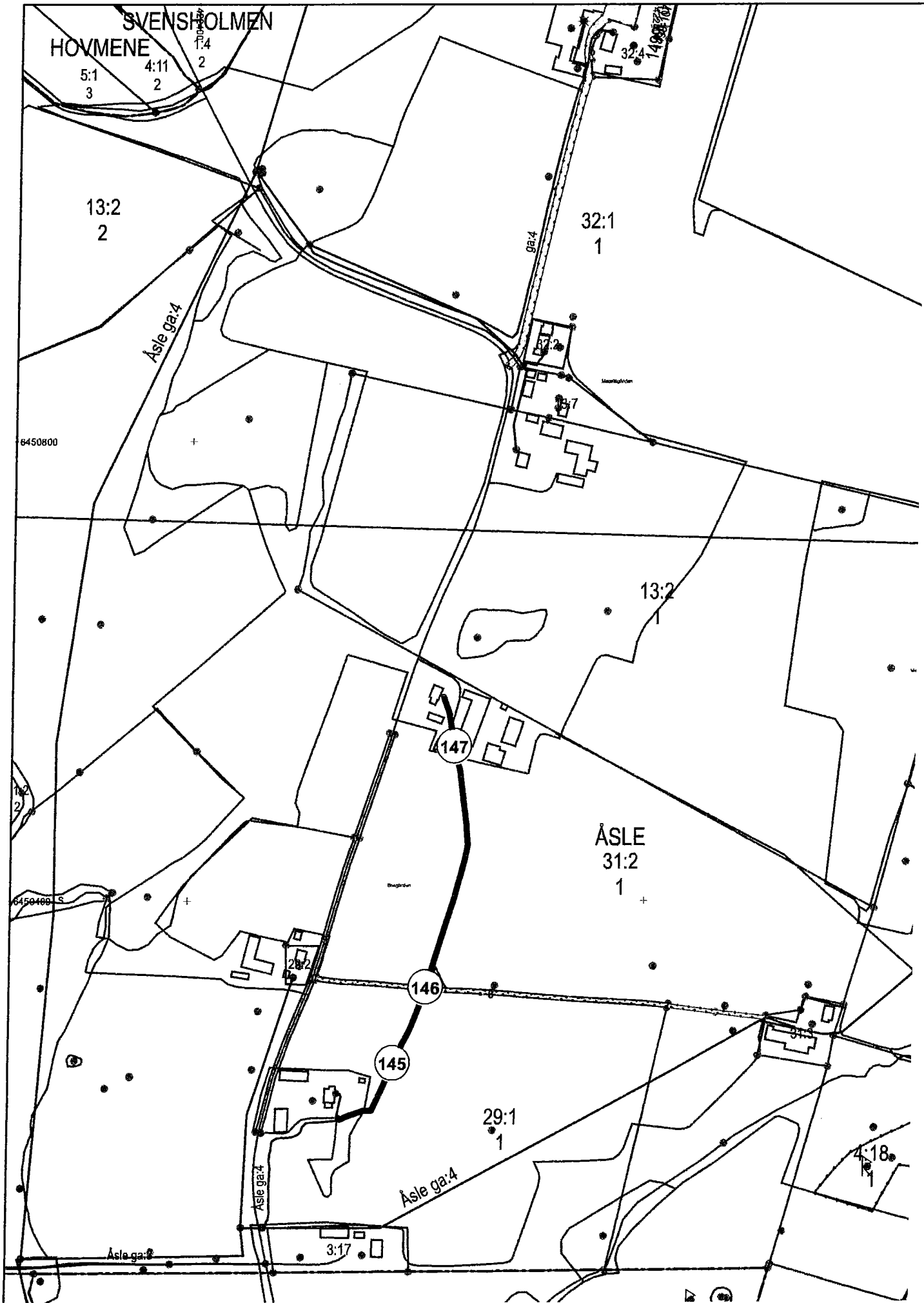



LANTMÄTERIET

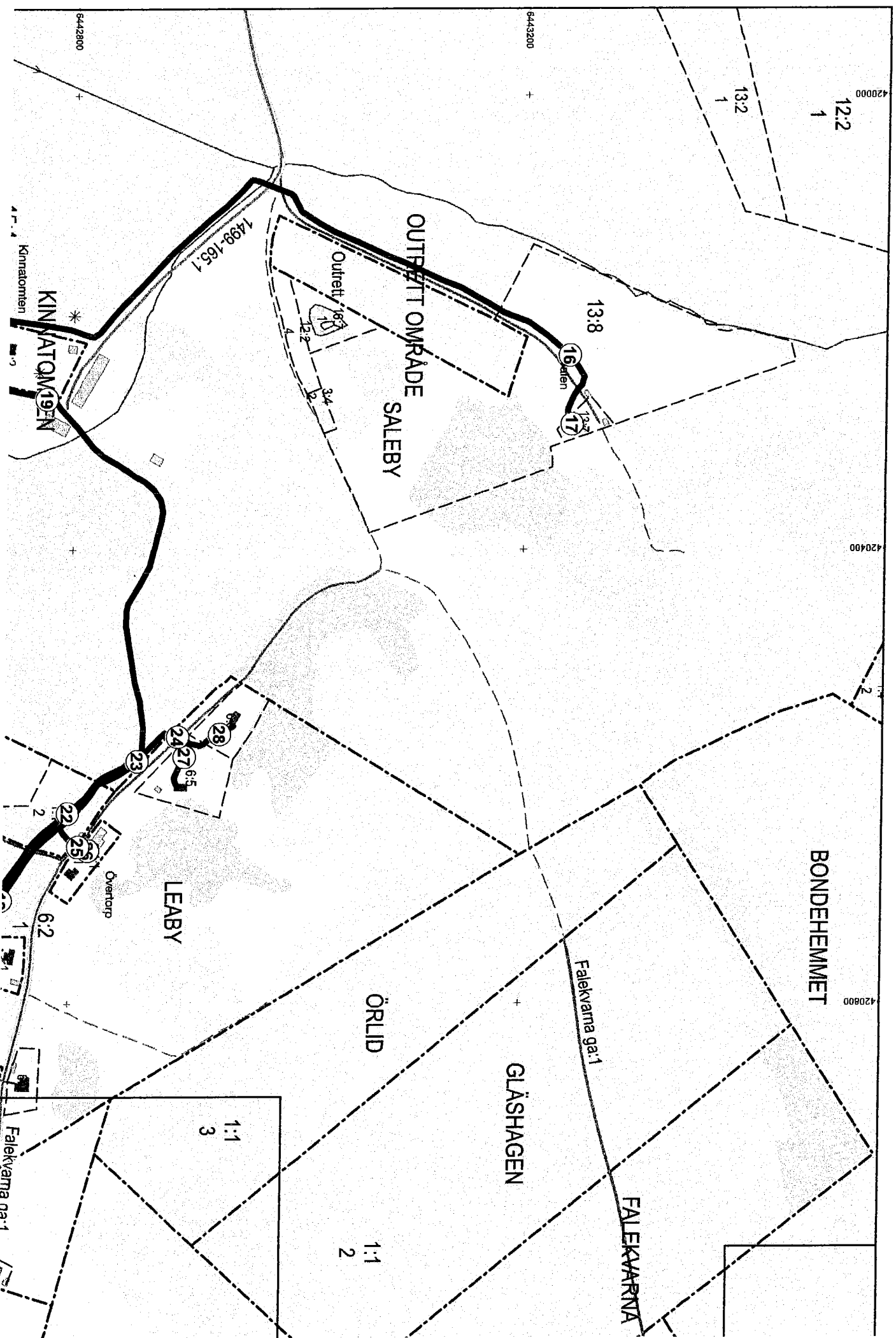




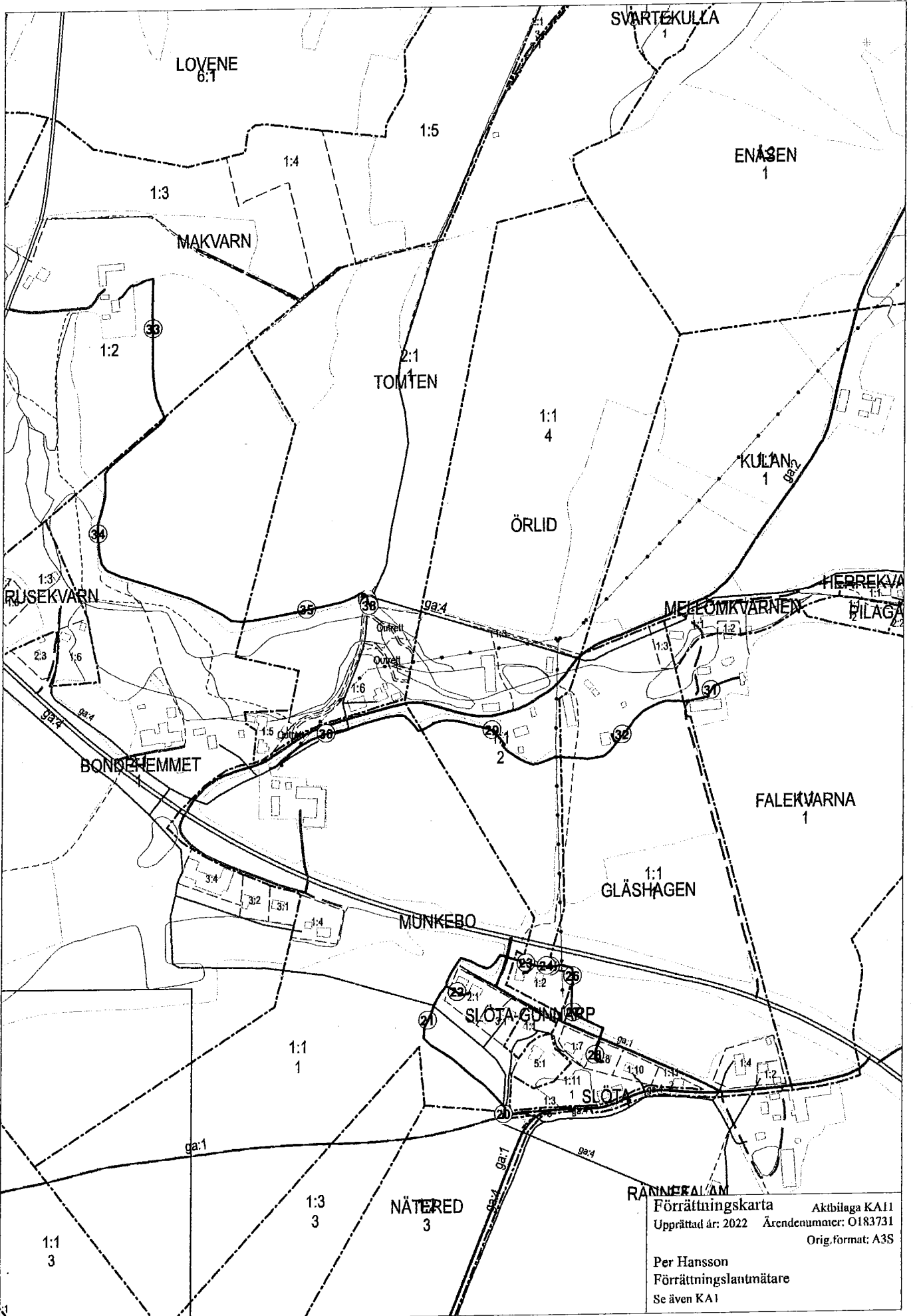
LANTMÄTERIET



LANTMÄTERIET







Förrättningskarta Aktbilaga KA11  
 Upprättad år: 2022 Ärendenummer: O183731  
 Orig.format: A3S

Per Hansson  
 Förrättningslantmätare  
 Se även KA1